




Bad Windsheim Dorf- und Flurerneuerung Ickelheim



Gründung der Arbeitskreise
am 30.01.2014

Ablauf

Donnerstag 30.01.2013
Ort: Gasthof Henninger
ca. 57 Teilnehmer

18.30 Begrüßung

18.35 Erklärung der Methode
„ Hochzeitsgesellschaft“

18.45 Bearbeitung in Arbeitsgruppen

19.15 Auswertung der Ergebnisse

19.30 Abstimmung der Themen

19.45 Vorstellung der Arbeitskreise mit
Themen und Zeitplan

20.00 Ende

Auftraggeber

Amt für Ländliche Entwicklung
Mittelfranken

Bearbeitung

Landschaftsarchitekt, Stadtplaner
Herr Wirth
Dipl. Ing. Sarah Geißler
arc.grün

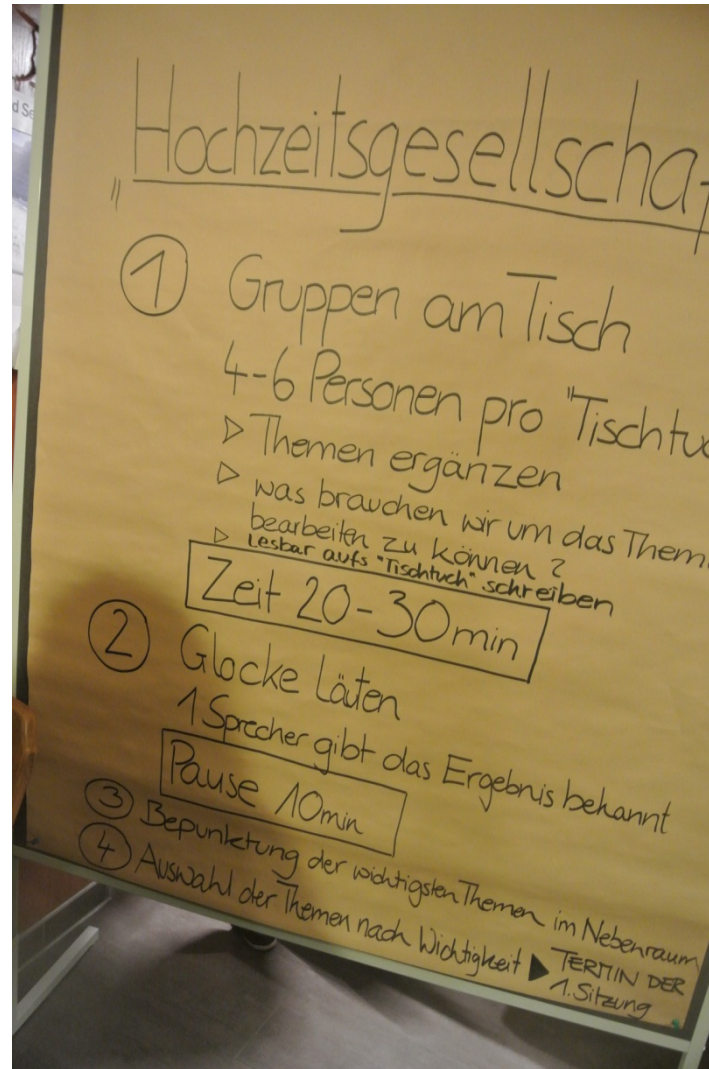
„Hochzeitgesellschaft“

Die Themenschwerpunkte aus dem Vorbereitungsseminar zur Dorf- und Flurerneuerung wurden an diesem Abend in kleinen Arbeitsgruppen intensiv diskutiert, weiter bearbeitet und ergänzt.

Die Themen der Schwerpunkte

- Dorfbild/ Innenentwicklung
- Dorfkultur/ Lebensqualität
- Flur/ Wirtschaft/ technische Infrastruktur

wurden auf vorbereitete „Tischdecken“ geschrieben und festgehalten.



Bearbeitung in Arbeitsgruppen



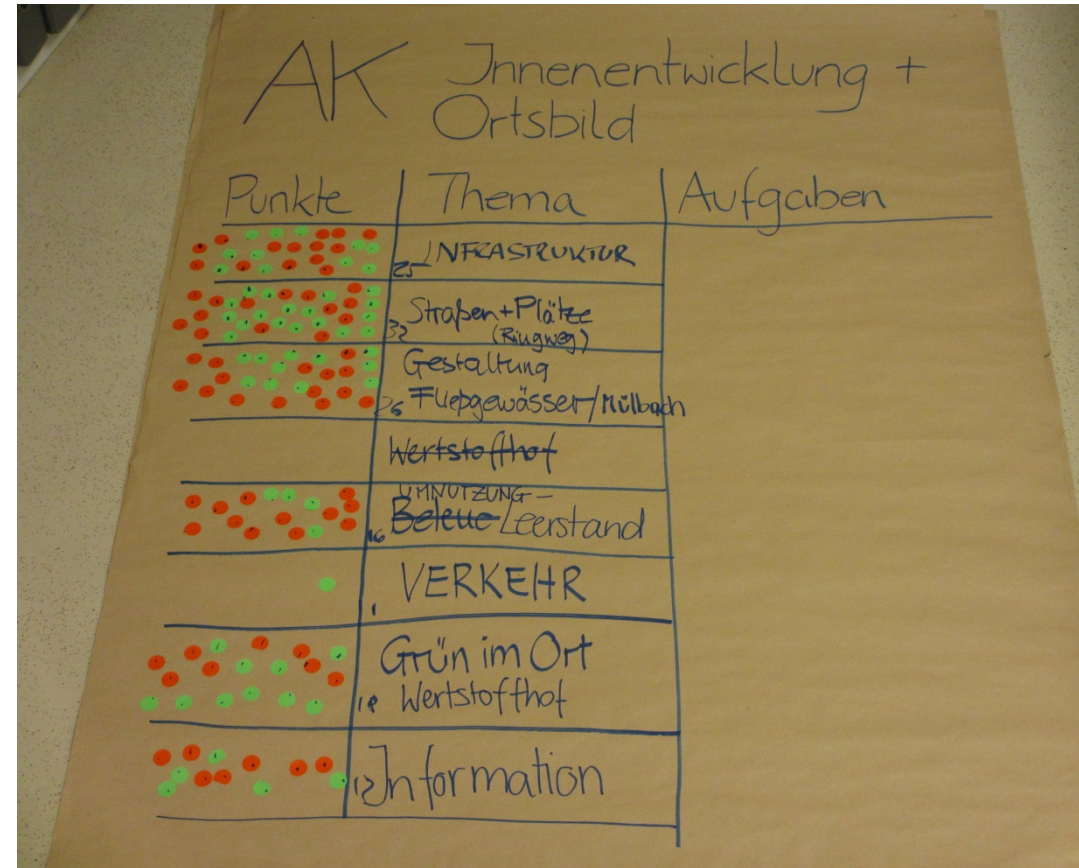
Auswertung der Ergebnisse

Die gesammelten Themen der Arbeitsgruppen wurden durch einzelne Sprecher bekanntgegeben und anschließend in Themengruppen zusammengefasst.



Themensammlung: Innenentwicklung und Ortsbild

- Infrastruktur**
 Präventionsraum für Gymnastik, Sport, Pilates, Entspannung, Rückenurse, Sitzgruppen f. Senioren, Singkreise, Mutter und Kind-Turnen; Gemeinschaftshaus, Gefriertruhe- Aktionsaus, Treffpunkt für Jugendliche Haus der Begegnung, Ruhebänke im ganzen Dorf, E-Bike Ladestation, DSL, Breitband> Hot Spott, Abenteuerspielplatz, Grillplatz, Skateplatz
- Straßen und Plätze**
 Dorfplatz, Gehwege, Straßenraumgestaltung (Bäume, Begrünung, Bepflanzung, Regenrinnen (z.B. Friedhof), Gehwege, Brunnen, Sitzbänke, Ringweg (Tor zum Friedhof) Ruhebänke, -plätze, Vorplatz „Haus der Begegnung“
- Gestaltung, Fließgewässer, Mühlbach**
 Spielplatz am Bachlauf (wie in Westa), Neue Nutzgärten am Mühlbach, Dorfbrunnen, N- Energiekästen umgestalten
- Umnutzung /Leerstand**
 Leerstandsmanagement z.B. Schaßberger Anwesen, Leerstände feststellen, beleben (Werkstätten, Läden, kl. Gewerbe, Gebäudeleerstand
- Verkehr**
 Bushaltestelle, Parkplätze (z.B. Friedhof), Tempo 30 zwischen den Toren, Parkplätze ausweisen, verhindern von Parkflächen auf Grünstreifen, Anbindung Bushaltestelle
- Grün im Ort**
 Blumenbomben auf brachliegenden Grasflächen, Neupflanzung von Bäumen an der Dorfstraße, Dorfplatz mehr begrünen, blühende Stauden, Wertstoffsammelstelle
- Information**
 Energieeffiziente Beleuchtung auch in Gassen, Fassadenrenovierung Sanierungen in Siedlung, QR- Code



Themensammlung: Dorfkultur und Lebensqualität

- Gemeinschaftsräume**
 Haus der Bürger, Gemeinschaftshaus der Dorfgemeinschaft, Kirche, Nutzung ehem. Gefriertruhen, FFW, Torhäuser Landjugend
- Leben im Alter**
 Jugend- und Senioren, Ruhezone, Barrierefreie Flächen/ Wege, Seniorenhaus, Diakonie
- Freizeit und Erholung**
 Gastwirtschaften, Freizeitangebote
 Kulturwanderweg (FAV, Flurkarte)
 Umgehungsstraße mit Schallschutz
 Grillplatzkarte, Kneipbecken Nutzung alter Sportplatz- Naturschutz fragen
- Versorgung**
 Geschäfte, Öffentlicher Nahverkehr, DSL
 Dorfladen, Bäcker, Metzger
- Lebendiger Ort**
 Kultur früher und heute, Vereine, Festivitäten
 Kirchen Sommerfest (Tag der Vereine)
- Kommunikation Information**
 Kommunikation
 Informationen
- Jugend und Zukunft**
 Kindergarten, Lärmbelästigung
 Alte Bauernhäuser Zukunft, Auflistung Leerstände heute und in 10 Jahren

Punkte	Thema	Aufgabe
21	GEMEINSCHAFTS-RÄUME	
22	LEBEN IM ALTER + MIT BEHIND.	
24	FREIZEIT + ERHOLUNG	
5	VERSORGUNG	
27	LEBENDIGER ORT	
16	KOMMUNIKATION INFORMATION	
15	JUGEND + ZUKUNFT	

Themensammlung: Flurgestaltung, Wirtschaft, technische Infrastruktur

- **Kanal, Wasser, Datennetze**
Gesamte Ver- und Entsorgung, Kanalzustand, Abwasser neu ?, Frischwasser, Glasfasernetz, Nahwärmenetz, Kraft-Wärme-Anlage
- **Flurneuordnung, Flurgestaltung**
Flurgestaltung/ Windschutz, Abgrenzung FFH, Flurpläne, Geplante Trasse Umgehungsstraße, Abstimmung Flächen, Flurbereinigung
- **Flächen(um)nutzung LW+GE**
FNP, Bergamt, Wasserwirtschaftsamt, Lfl- Wegebau Erschließung, Möglichkeiten Aussiedlung
- **Mühlbach + Gewässer**
Gewässer, Mühlbach, Brücken, Wasserwirtschaftsamt
- **Wegenetze, Brücken, Unterhalt**
Wegebau, Traglasten Brücke und Wege ums Dorf, Auflagen Wegebau 3,5m, geringer Wartungsaufwand, gute Feldwege nach Bad Windsheim
- **Historische und künftige Kulturlandschaft**
Mittelwald, Historische Weinberge, Alabasterbruch, Streuobstwiesen, Karstquelle „Walzbrunnen“, Gipsbruch bei Pönleinsmühle, Mühlen-Wassernutzung, Trockenrasen-Schäuferei, Landschaftspflegeverband, Gipsabbau, Bodendenkmäler, Eigentum Mühlen
- **Freizeit und Erholung, Wanderwege**
Wanderkarte, AOK- Erlebnispfad, Radlerkarte touristische Förderung FFH, Untere Naturschutzbehörde, Straßenbauamt

AK Flurgestaltung
Wirtschaft
technische Infrastruktur

Punkte	Thema	Aufgaben
23	Kanal, Wasser VER- + ENTSORGUNG	
20	Datennetze	
34	FLURNEUORDNUNG FLURGESTALTUNG	
17	FLÄCHENNUTZUNG / LW + GE	
19	MÜHLBACH + GEWÄSSER	
12	WEGENETZ / BRÜCKEN UNTERHALT	
14	HISTOR. + KÜNFTIGE KULTURLANDSCHAFT	
5	(*) FREIZEIT + ERHOLUNG WANDERWEGE	

Priorisierung der Themen

Die Teilnehmer entschieden durch Abstimmung (Bepunktung) die Reihenfolge der Themen in den Arbeitskreisen.

AK Ortsbild und Innenentwicklung

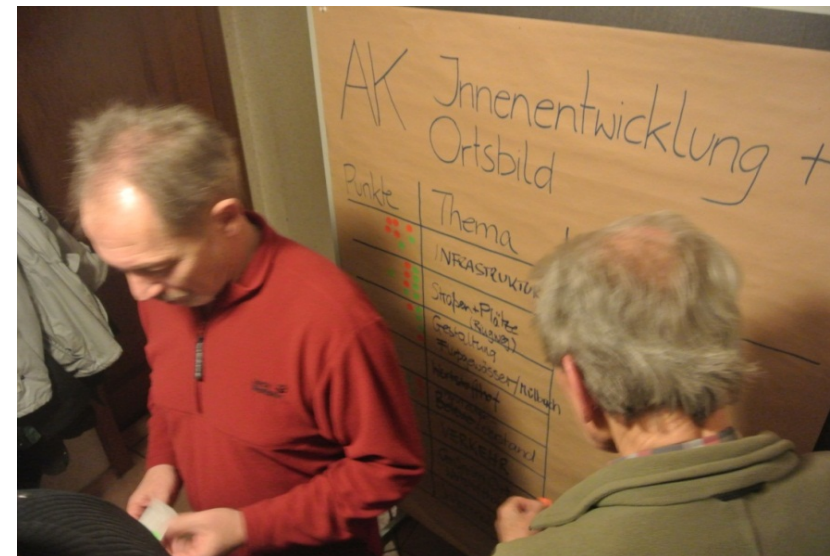
- 1 Straßen und Plätze
- 2 Gestaltung, Fließgewässer, Mühlbach
- 3 Infrastruktur
- 4 Grün im Ort
- 5 Umnutzung – Leerstand
- 6 Information
- 7 Verkehr

AK Dorfkultur und Lebensqualität

- 1 Gemeinschaftsräume
- 2 Leben im Alter
- 3 Freizeit + Erholung
- 4 Lebendiger Ort
- 5 Kommunikation, Information
- 6 Jugend + Zukunft
- 7 Versorgung

AK Flurgestaltung, Wirtschaft, techn. Infrastruktur

- 1 Flurneuordnung
- 2 Ver- und Entsorgung
- 3 Mühlbach + Gewässer
- 4 Flächen(um)nutzung
- 5 histor. und künftige Kulturlandschaft
- 6 Freizeit und Erholung
- 7 Versorgung



Arbeitskreise mit Themen und Zeitplan

Als Ergebnis dieses Abends wurden drei Arbeitskreise gegründet:

AK1 Ortsbild und Innenentwicklung

Thema: Straßen und Plätze

Treffpunkt: 19.02.2014

19.30 Gasthaus Christ

AK2 Dorfkultur und Lebensqualität

Thema: Gemeinschaftsräume

Treffpunkt: 26.02.2014

19.30 Gasthaus Henninger

AK3 Flurneuordnung, Wirtschaft, techn. Infrastruktur

Thema: Flurneuordnung

Treffpunkt: 17.03.2014

19.30 Gasthaus Heinlein

Datum/Ort	AK/Thema	Teilnehmer
19. FEB. THÜRAUF/CHRIST 1930	ORTSBILD ① THEMA: STRASSEN + PLÄTZE	
26. FEB HENNINGER 1930	DORFKULTUR ② THEMA: GEMEINSCHAFTSRÄUME	
10. MÄRZ HEINLEIN 1930	FLURGESTALTUNG ③ THEMA: FLURNEUORDNUNG INFRASTRUKTUR	